

ÚZEMIE  
POVRCH ÚZEMIA

POZDLŽNY PROFIL  
MIERKA 1:200 / 1:100

PO ŠACHTU Š6 – SÚBEH S KANALIZÁCIOU  
POKRAČOVANIE – ROZVOD VODY  
NAJNIŽŠÍ BOD ROZVODU VODY  
ŠACHTICA S VYPÚŠŤANÍM

KÓTA UPRAVENÉHO TERÉNU

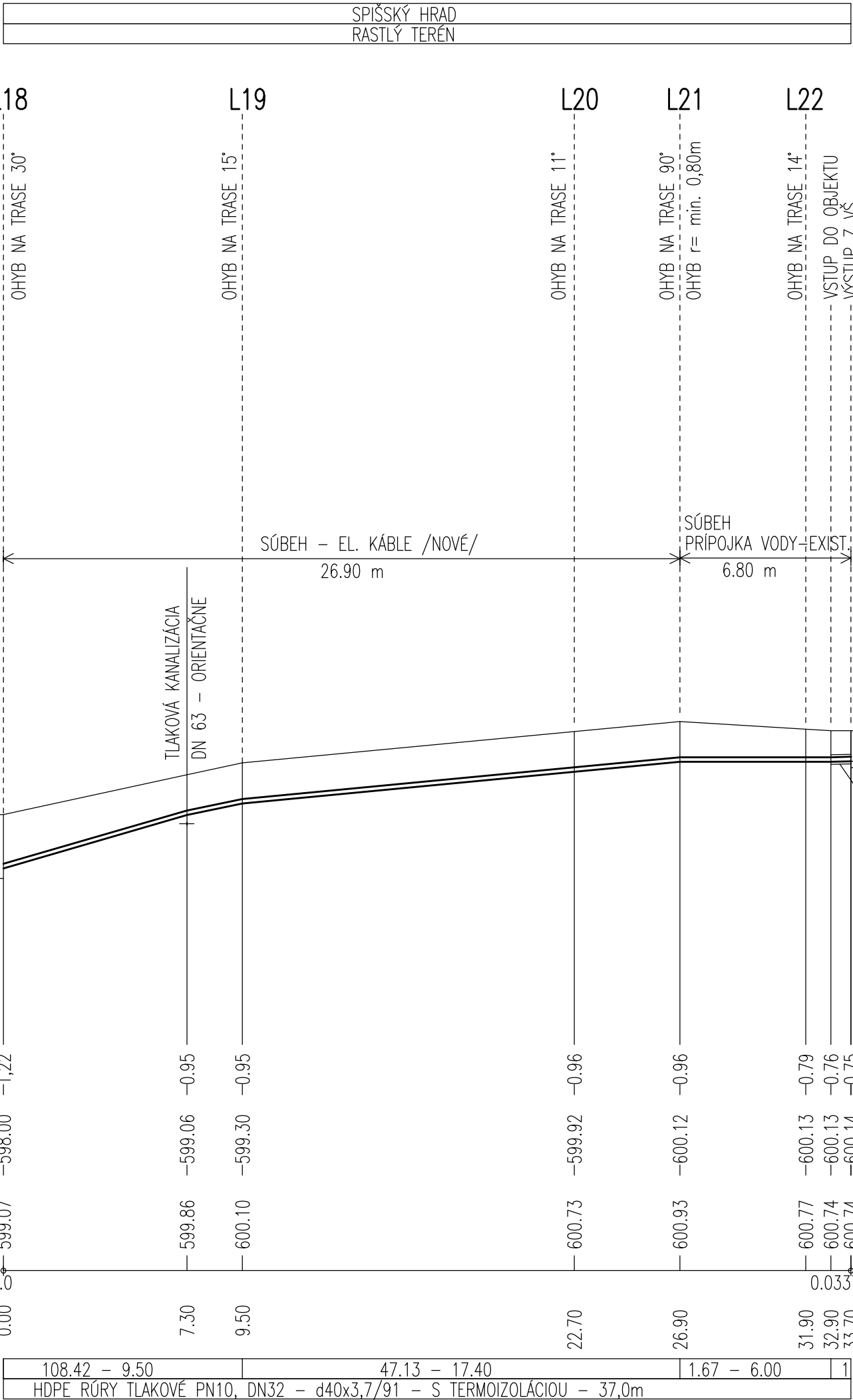
HLBKA VÝKOPU

KÓTA DNA POTRUBIA

KÓTA TERÉNU

STANIČENIE [km],[m]

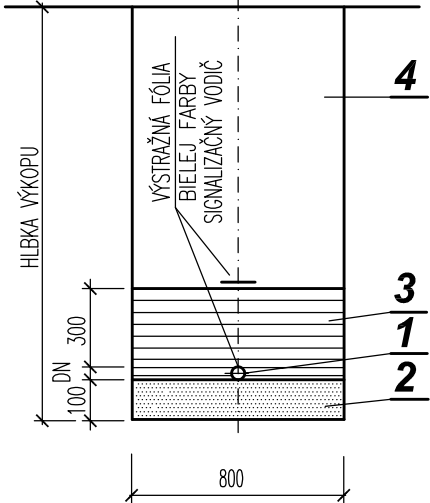
SKLON (promile) – DLŽKA (m)  
DN [mm] – MATERIÁL – DLŽKA [m]



LEGENDA:

1) 12.50 – 0.80

ULOŽENIE VODOVODNÉHO POTRUBIA



1 RURA PEHD


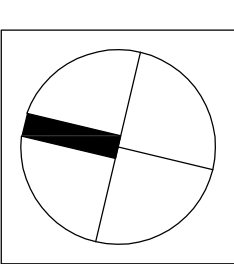
2 LOŽKO Z PIESKU fr.0–4 mm

3 ZHUTNENÝ OBSYP PIESKOM fr.0–22 mm

4 ZASYP RÝHY

POZNÁMKA

PRED ZAČATÍM VÝKOPOVÝCH PRÁČ ZABEZPEČIŤ VYTÝČENIE  
EXISTUJÚCICH INŽINIERSKÝCH SIETÍ  
PRIERAZY, STAVEBNÉ ÚPRAVY PRISŮSOBIŤ EXIST. STAVU



AUTORIZAČNÁ PEČIATKA

DIEL:	ZDRAVOTECHNIKA	<b>Termoklima</b> <i>Poprad</i> Termoklima, spol. s r.o. Košická 3646/68, 058 01 Poprad
ZODP. PROJEKTANT:	ELEONÓRA PAVLANSKÁ	
PROJEKTANT:	ELEONÓRA PAVLANSKÁ	

AUTORI:	ING.ARCH. M. JANOVSKÁ, ING.ARCH. M. ČUTKOVÁ, ING.ARCH. J. DOLEJŠÍ		
SPOLUAUTORI:	ING.ARCH. R. BUČKO, ING.ARCH. M. DZURILLA, ING. V. SLOWIKOVÁ		
HL. PROJEKTANT:	ŠTÚDIO J + J, s.r.o., VYSOKÁ 65, 054 01 LEVOČA		
ZODP. PROJEKTANT:	ING.ARCH. MAGDALÉNA JANOVSKÁ		
INVESTOR:	SLOVENSKÉ NÁRODNÉ MÚZEUM, VAJANSKÉHO NÁBREŽIE Č. 2, P.O.BOX 13, 810 06 BRATISLAVA 16		
NÁZOV AKCIE:	<b>REKONŠTRUKCIA SPIŠSKÉHO HRADU, ROMÁNSKY PALÁC A ZÁPADNÉ PALÁCE</b>	STUPEŇ:	RP
		DÁTUM :	08/2011
	PROJEKT PRE REALIZÁCIU STAVBY	MIERKA :	1 : 200/100
ČASŤ:	E - DOKUMENTÁCIA STAVEBNÝCH OBJEKTOV	ZÁK. Č.:	02/2011
OBJEKT:	SO.08 VODA	FORMÁT :	3 x A4
DIEL:	ZDRAVOTECHNIKA	VÝKR. Č.:	302
OBSAH VÝKRESU :	POZDLŽNY PROFIL - PRÍPOJKA VODY - 1. ČASŤ		